

























N°4: 51km

Lisieux ➡ D48 Coquainvilliers ➡ à Pont l'Evêque prendre à 
la D675 ➡ puis prendre à 
la D162 vers St Julien sur Calonne , à 
La D265 ➡ puis prendre à 
vers le Golf ➡ puis prendre à 
la D286 ➡ Le Mesnil sur Blangy
puis la D140 ➡ Blangy le Château puis prendre la D51 ➡ Le Pin ➡
D51 Moyaux 
la D143 ➡ prendre à 
la D510 sur 300m puis à 
la D263A ➡ Norolles la D98 ➡ Oully le Vicomte 
la D59 ➡
prendre à 
la D48 Lisieux

N°4bis: 72km

Lisieux ➡ D48 Coquainvilliers ➡ à Pont l'Evêque prendre à 
la D675 sur 600m puis prendre à 
la D118 ➡ prendre à 
la D278 ➡
puis à 
la voie verte ➡ prendre à 
la D58 ➡ St Martin
aux Chartrains ➡ D58 Jusqu'à Tourville en Auge 
la D579 ➡
(côte de la Griserie) puis à 
la D17 ➡ St Benoit d'Hébertot ➡
La D140 ➡ Les Authieux sur Calonne prendre à 
la D534 ➡
Bonneville la Louvet ➡ la D834 ➡ Cormeilles ➡ puis prendre à 
La D810 ➡ au rond-point prendre la D22 ➡ St Pierre de Cormeilles
prendre à 
la D97 ➡ D143 ➡ Moyaux ➡ D143 puis à 
la D510 sur 300m puis prendre à 
la D263A ➡ Norolles ➡ D98
Oully le Vicomte prendre à 
la D159 ➡ prendre à 
D48 Lisieux

Téléchargez les circuits en GPX sur le site internet des cyclos

Barre de navigation « circuits GPX »